



Bachelor Open Dag

VRIJDAG 31 JANUARI 2025

Kijk voor de meest actuele informatie op www.rug.nl/opendag

INHOUD

Welkom	2
Plattegrond en locaties Centrum	3
Plattegrond en locaties Zernike Campus	4
Routebeschrijving met het openbaar vervoer	5
Busverbindingen tussen de locaties	6
Kaartje Ring Groningen	10
Met de auto	10
Busverbindingen vanaf de P+R terreinen	11
Parkeren in Groningen	12
Wifi, social media en contact	12

Welkom!

In dit document vind je alle praktische informatie over de Bachelor Open Dag die je nodig hebt, zoals plattegronden, looproutes en busverbindingen, parkeerinformatie, wificode, etc. Lees deze folder goed door, neem hem mee naar de open dag en deel de informatie vooral ook met je ouders/verzorgers als zij met je meekomen. Je mag één ouder/verzorger meenemen mits je bij je aanmelding hebt aangegeven dat je met 2 personen komt.

[Klik hier voor het volledige programma van de Bachelor Open Dag.](#)

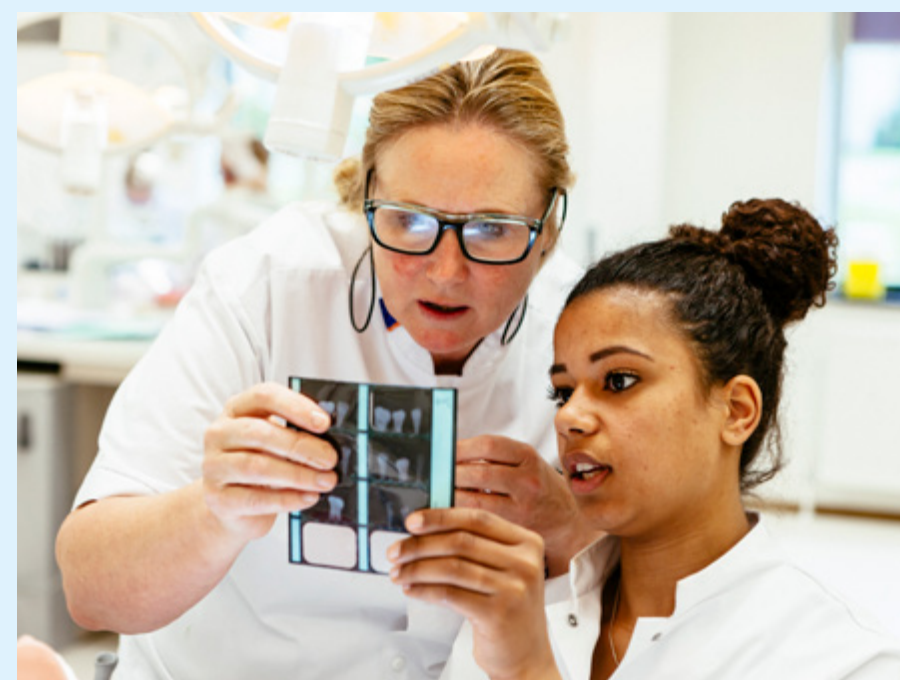
AANMELDING VERPLICHT

- Algemene presentaties
- Presentaties bacheloropleidingen
- Rondleidingen
- Stadswandelingen
- Studiekeuzeworkshops

Houd s.v.p. je bevestigingsmail met QR-code bij de hand als je een gebouw binnengaat, zodat je snel gescand kunt worden!

VRIJE INLOOP

- Algemene informatiemarkten (huisvesting, studiebegeleiding, sport, cultuur, studentenverenigingen, etc.)
- Standjes bacheloropleidingen
- Open Huis Honours College
- Science Truck Zernike Campus (proefjes op het gebied van natuur en techniek)








Locaties

De gebouwen van de Rijksuniversiteit Groningen vind je deels in het centrum van de stad Groningen, deels op de Zernike Campus in het noordwesten van de stad. Vanaf het Hoofdstation ben je per fiets of met de bus in 20 minuten op de Campus. De gebouwen waarin de opleidingen hun Bachelor Open Dag houden vind je op de plattegronden op deze en de volgende pagina. In je bevestigingsmail staat waar je moet zijn voor welke presentatie.

Centrum

- 1 Academiegebouw, Broerstraat 5
- 2 Gebouw naast Academiegebouw, Broerstraat 9
(let op: deze locatie is helaas niet rolstoeltoegankelijk!)
- 3 Harmoniegebouw, Oude Kijk in 't Jatstraat 26 
- 4 Universiteitsbibliotheek, Broerstraat 4
- 5 Archeologisch Instituut, Poststraat 6
- 6 Rölinggebouw, Oude Boteringestraat 18
- 7 Het Oude Raadhuis, Oude Boteringestraat 19
- 8 Faculteit Religie, Cultuur en Maatschappij, Oude Boteringestraat 38
- 9 Faculteit Wijsbegeerte, Oude Boteringestraat 52
(let op: ingang achterom via de steeg rechts van het gebouw!)
- 10 Faculteit Medische Wetenschappen, Antonius Deusinglaan 1 
- 11 Libertas, Wouter van Doeverenplein 2-72
- 12 Boumangebouw, Grote Rozenstraat 31
- 13 Muntinggebouw, ingang via de tuin, naast Nieuwe Kijk in 't Jatstraat 70
- 14 Bioscoop Pathé, Gedempte Zuiderdiep 78 
- 15 University College Groningen, Hoendiepskade 23/24 




-  Kantine open
-  Informatiepunt
-  Looproute





Zernike Campus

- AJ Aletta Jacobshal, Blauwborgje 4
- BB Bernoulliborg, Nijenborgh 9 
- DB Duisenberg Building, Nettelbosje 2
- DP Duisenberg Paviljoen, ingang tegenover Nettelbosje 2
- EAE Energy Academy Europe, Nijenborgh 6
- FB Feringa Building, Nijenborgh 3
- FC Foodcourt Zernike, Landleven 12 
- KB Kapteynborg, Landleven 12
- LB Linnaeusborg, Nijenborgh 7
- M Mercator, Landleven 1
- NB Nijenborgh 4
- SB Smitsborg, Nettelbosje 1
- SC Sportcentrum, Blauwborgje 16 

-  Kantine open
-  Ingang gebouw
-  Informatiepunt

Routebeschrijving met het openbaar vervoer

MET BUS OF TREIN

Groningen is goed bereikbaar met het openbaar vervoer. Vanaf station Groningen loop je in 10 minuten naar de locaties in het centrum en gaan bussen naar de overige locaties. Check voor een individueel reisadvies www.ns.nl of 9292.nl.

LOPEND, PER OV-FIETS OF MET DE BUS VANAF HET HOOFDSTATION

Lopend

De locaties 1 t/m 9 en 14 (zie plattegrond centrum) zijn vanaf het Hoofdstation het snelst te voet bereikbaar. Via de brug van het Groninger Museum loop je in 10 minuten rechtdoor naar de binnenstad via Ubbo Emmiusstraat – Folkingestraat – Vismarkt – Stoeldraaierstraat – Oude Kijk in 't Jatstraat – Broerstraat. Voor locatie 14 (Bioscoop Pathé) sla je na de Ubbo Emmiusstraat rechtsaf het Gedempte Zuiderdiep op.

Per OV-fiets

Je kunt [online](#) gratis een OV-fietsabonnement aan je (persoonlijke) OV-chipkaart koppelen. Met een OV-fietsabonnement of een NS Flex-abonnement kun je in de bewaakte fietsenstalling op het Hoofdstation voor € 4,65 per 24 uur een OV-fiets huren. Daarmee fiets je in 5 minuten naar het centrum en in 20 minuten naar de Zernike Campus.

Met de stadsbus

De centrumlocaties 10 t/m 13 en 15 en de Zernike Campus liggen verder van het station verwijderd. Hieronder vind je alle busverbindingen naar deze locaties vanaf het Hoofdstation. Via dit [formulier](#) kun je een kaartje aanvragen waarmee je tijdens de open dag de hele dag gratis met de bus kunt reizen binnen de stad Groningen. De actuele dienstregeling vind je op qbuzz.nl/gd.

BUSVERBINDINGEN VANAF HET HOOFDSTATION

Naar de Medische Faculteit (locatie 10)

Lijn 1 of 11 richting P+R Reitdiep. *Uitstaphalte:* UMCG Noord.
Lijn 3 richting Lewenborg. *Uitstaphalte:* UMCG Noord.
Lijn 4 richting Beijum. *Uitstaphalte:* UMCG Noord.
Lijn 10 richting Korreweg - Selwerd. *Uitstaphalte:* UMCG Noord.

Naar Libertas (locatie 11)

Lijn 3 richting Lewenborg. *Uitstaphalte:* Wouter van Doeverenplein.
Lijn 4 richting Beijum. *Uitstaphalte:* Wouter van Doeverenplein.

Naar het Muntinggebouw (locatie 13)

Lijn 1 of 11 richting P+R Reitdiep. *Uitstaphalte:* Pijpstraat.
Lijn 7 richting Vinkhuizen. *Uitstaphalte:* Verlengde Visserstraat.
Lijn 9 richting Paddepoel. *Uitstaphalte:* Verlengde Visserstraat.
Lijn 10 richting Korreweg- Selwerd. *Uitstaphalte:* Pijpstraat.
Looproute vanaf de bushaltes: zie plattegrond centrum.

Naar het University College Groningen (locatie 15)

Lijn 7 richting Vinkhuizen. *Uitstaphalte:* Westerhaven.
Lijn 8 richting P+R Hoogkerk. *Uitstaphalte:* Westerhaven.
Lijn 9 richting Paddepoel. *Uitstaphalte:* Westerhaven.
Looproute vanaf de bushalte: zie plattegrond centrum.

Naar de Zernike Campus

Lijn 1 richting P+R Reitdiep, lijn 9 richting Paddepoel - Zernike Campus of lijn 15 richting Zernike Campus.
Uitstaphalte: Crematoriumlaan (locaties AJ, FB en NB) of Nijenborgh (overige locaties).

BUSVERBINDINGEN TUSSEN DE VERSCHILLENDE LOCATIES

Meestal heb je meerdere opties om van het ene gebouw naar het andere te komen. Hieronder vind je een overzicht van de verschillende verbindingen. Als lopen de enige optie is of een goed alternatief voor de bus zijn ook de looproutes in het overzicht opgenomen.

Naar het Centrum (locaties 1 t/m 9)

- **Vanaf de Medische Faculteit**
Lopen via Antonius Deusinglaan – W.A. Scholtenstraat – Turfsingel – Spilsluizen – Oude Boteringestraat – Broerstraat.
- **Vanaf Libertas**
Lopen via Wouter van Doeverenplein – Vrydemalaan – Bloemsingel – Kolendrift – Wipstraat – Nieuwe Ebbingestraat – Spilsluizen – Oude Boteringestraat – Broerstraat.
- **Vanaf het Muntinggebouw**
Lopen via Nieuwe Kijk in 't Jatstraat – Oude Kijk in 't Jatstraat – Broerstraat.
- **Vanaf Bioscoop Pathé**
Lopen via Gedempte Zuiderdiep – Folkingestraat – Vismarkt – Stoeldraaijerstraat – Oude Kijk in 't Jatstraat – Broerstraat.
- **Vanaf het University College Groningen**
Lopen via Hoendiepskade – A-weg – A-straat – Brugstraat – A-kerkhof – Stoeldraaijerstraat – Oude Kijk in 't Jatstraat – Broerstraat.
- **Vanaf de Zernike Campus**
Lijn 1 richting Hoofdstation.
Uitstaphalte: Sint Jansbrug.
Lijn 801 (pendelbus open dag).
Uitstaphalte: Boteringebrug.

Naar de Medische Faculteit (locatie 10)

- **Vanaf het Centrum (locaties 1 t/m 9)**
Lopen via Broerstraat – Oude Boteringestraat – Spilsluizen – Turfsingel – W.A. Scholtenstraat – Antonius Deusinglaan.
- **Vanaf Libertas**
Lopen via Wouter van Doeverenplein – Vrydemalaan – Bloemsingel – Antonius Deusinglaan.
- **Vanaf het Muntinggebouw**
Lopen via Nieuwe Kijk in 't Jatstraat – Lopende Diep – Spilsluizen – Turfsingel – W.A. Scholtenstraat – Antonius Deusinglaan.
- **Vanaf Bioscoop Pathé**
Lijn 1 of 11 richting P+R Reitdiep, lijn 3 richting Lewenborg, lijn 4 richting Beijum of lijn 10 richting Korreweg - Selwerd vanaf halte Zuiderdiep of halte Hoofdstation.
Uitstaphalte: UMCG Noord.
- **Vanaf het University College Groningen**
Lijn 7, 8 of 9 richting Hoofdstation vanaf halte Westerhaven. Op Hoofdstation overstappen op lijn 1 of 11 richting P+R Reitdiep, lijn 3 richting Lewenborg, lijn 4 richting Beijum of lijn 10 richting Korreweg - Selwerd.
Uitstaphalte: UMCG Noord.
- **Vanaf de Zernike Campus**
Lijn 1 richting Hoofdstation, lijn 2 richting Station Europapark of lijn 171 richting Veendam.
Uitstaphalte: UMCG Noord.

Naar Libertas (locatie 11)

- **Vanaf het Centrum (locaties 1 t/m 9)**

Lopen via Broerstraat – Oude Boteringestraat – Spilsluizen – Nieuwe Ebbingestraat – Wipstraat – Kolendrift – Bloemsingel – Vrydemalaan – Wouter van Doeverenplein.

- **Vanaf de Medische Faculteit**

Lopen via Antonius Deusinglaan – Bloemsingel – Vrydemalaan – Wouter van Doeverenplein.

- **Vanaf het Muntinggebouw**

Lopen via Nieuwe Kijk in 't Jatstraat – Kleine Rozenstraat – Nieuwe Kerkhof – Pijpstraat – Boterdiep – Kolendrift – Bloemsingel – Vrydemalaan – Wouter van Doeverenplein.

- **Vanaf Bioscoop Pathé**

Lijn 3 richting Lewenborg of lijn 4 richting Beijum vanaf halte Zuiderdiep of halte Hoofdstation.

Uitstaphalte: Wouter van Doeverenplein.

- **Vanaf het University College Groningen**

Lijn 7, 8 of 9 richting Hoofdstation vanaf halte Westerhaven. Op Hoofdstation overstappen op lijn 3 richting Lewenborg of lijn 4 richting Beijum.

Uitstaphalte: Wouter van Doeverenplein.

- **Vanaf de Zernike Campus**

Lijn 1 richting Hoofdstation, lijn 2 richting Station Europapark of lijn 171 richting Veendam.

Uitstaphalte: UMCG Noord.

Looproute vanaf de bushalte: zie plattegrond centrum.

Naar het Muntinggebouw (locatie 13)

- **Vanaf het Centrum (locaties 1 t/m 9)**

Lopen via Broerstraat – Oude Kijk in 't Jatstraat – Nieuwe Kijk in 't Jatstraat.

- **Vanaf de Medische Faculteit**

Lopen via Antonius Deusinglaan – W.A. Scholtenstraat – Turfsingel – Spilsluizen – Lopende Diep – Nieuwe Kijk in 't Jatstraat.

- **Vanaf Libertas**

Lopen via Wouter van Doeverenplein – Vrydemalaan – Bloemsingel – Kolendrift – Boterdiep – Pijpstraat – Nieuwe Kerkhof – Kleine Rozenstraat – Nieuwe Kijk in 't Jatstraat.

- **Vanaf Bioscoop Pathé**

Lopen via Gedempte Zuiderdiep – Folkingestraat – Vismarkt – Stoeldraaierstraat – Oude Kijk in 't Jatstraat – Nieuwe Kijk in 't Jatstraat.

Lijn 1 of 11 richting P+R Reitdiep of lijn 10 richting Korreweg - Selwerd vanaf halte Zuiderdiep of Hoofdstation.

Uitstaphalte: Pijpstraat.

Lijn 7 richting Vinkhuizen of lijn 9 richting Paddepoel vanaf halte Zuiderdiep of Hoofdstation.

Uitstaphalte: Verlengde Visserstraat.

Looproute vanaf de bushaltes: zie plattegrond centrum.

- **Vanaf het University College Groningen**

Lopen via Hoendiepskade – A-weg – Westersingel – Plantsoenbrug – Noorderhaven – Spilsluizen – Nieuwe Kijk in 't Jatstraat.

- **Vanaf de Zernike Campus**

Lijn 801 (pendelbus open dag).

Uitstaphalte: Boteringebrug.

Lijn 1 richting Hoofdstation, lijn 2 richting Station Europapark of lijn 171 richting Veendam.

Uitstaphalte: Pijpstraat.

Looproute vanaf de bushaltes: zie plattegrond centrum.

Naar Bioscoop Pathé (locatie 14)

- **Vanaf het Centrum (locaties 1 t/m 9)**

Lopen via Broerstraat – Oude Kijk in 't Jatstraat – Stoeldraaijerstraat – Vismarkt – Folkingestraat – Gedempte Zuiderdiep.

- **Vanaf de Medische Faculteit**

Lijn 1, 10 of 11 richting Hoofdstation, lijn 3 richting Leek of lijn 4 richting Roden vanaf halte UMCG Noord.

Uitstaphalte: Zuiderdiep.

- **Vanaf Libertas**

Lijn 3 richting Leek of lijn 4 richting Roden vanaf halte Wouter van Doeverenplein.

Uitstaphalte: Zuiderdiep.

- **Vanaf het Muntinggebouw**

Lopen via Nieuwe Kijk in 't Jatstraat – Oude Kijk in 't Jatstraat – Stoeldraaijerstraat – Vismarkt – Folkingestraat – Gedempte Zuiderdiep.

Lijn 1, 10 of 11 richting Hoofdstation vanaf halte Pijpstraat.

Uitstaphalte: Zuiderdiep.

Lijn 7 of 9 richting Hoofdstation vanaf halte Verlengde Visserstraat.

Uitstaphalte: Zuiderdiep.

- **Vanaf het University College Groningen**

Lijn 7, 8 of 9 richting Hoofdstation vanaf halte Westerhaven.

Uitstaphalte: Zuiderdiep.

- **Vanaf de Zernike Campus**

Lijn 1 of 9 richting Hoofdstation.

Uitstaphalte: Zuiderdiep.

Lijn 15 richting Hoofdstation.

Uitstaphalte: Hoofdstation.

Naar het University College Groningen (locatie 15)

- **Vanaf het Centrum (locaties 1 t/m 9)**

Lopen via Broerstraat – Oude Kijk in 't Jatstraat – Stoeldraaijerstraat – A-kerkhof – Brugstraat – A-straat – A-weg – Hoendiepskade.

- **Vanaf de Medische Faculteit**

Lijn 1, 10 of 11 richting Hoofdstation, lijn 3 richting Leek of lijn 4 richting Roden vanaf halte UMCG Noord. Op Hoofdstation overstappen op lijn 7 richting Vinkhuizen, lijn 8 richting P+R Hoogkerk of lijn 9 richting Paddepoel.

Uitstaphalte: Westerhaven.

- **Vanaf Libertas**

Lijn 3 richting Leek of lijn 4 richting Roden vanaf halte Wouter van Doeverenplein. Op Hoofdstation overstappen op lijn 7 richting Vinkhuizen, lijn 8 richting P+R Hoogkerk of lijn 9 richting Paddepoel.

Uitstaphalte: Westerhaven.

- **Vanaf het Muntinggebouw**

Lopen via Nieuwe Kijk in 't Jatstraat – Spilsluizen – Noorderhaven – Plantsoenbrug – Westersingel – A-weg – Hoendiepskade.

- **Vanaf Bioscoop Pathé**

Lijn 7 richting Vinkhuizen, lijn 8 richting P+R Hoogkerk of lijn 9 richting Paddepoel vanaf halte Zuiderdiep.

Uitstaphalte: Westerhaven.

- **Vanaf de Zernike Campus**

Lijn 9 richting Hoofdstation.

Uitstaphalte: Westerhaven.

Lijn 1 of 15 richting Hoofdstation. Op Hoofdstation overstappen op lijn 7 richting Vinkhuizen, lijn 8 richting P+R Hoogkerk of lijn 9 richting Paddepoel.

Uitstaphalte: Westerhaven.

Naar de Zernike Campus

- **Vanaf het Centrum (locaties 1 t/m 9)**

Lijn 801 (pendelbus open dag) vanaf halte Boteringebrug.

Uitstaphalte: Crematoriumlaan (locaties AJ, FB en NB) of Nijenborgh (overige locaties).

- **Vanaf de Medische Faculteit**

Lijn 1 richting P+R Reitdiep, lijn 2 richting Zuidhorn of lijn 171 richting Groningen Zernike vanaf halte UMCG Noord.

Uitstaphalte: Crematoriumlaan (locaties AJ, FB en NB) of Nijenborgh (overige locaties).

- **Vanaf Libertas**

Lijn 1 richting P+R Reitdiep, lijn 2 richting Zuidhorn of lijn 171 richting Groningen Zernike vanaf halte UMCG Noord.

Uitstaphalte: Crematoriumlaan (locaties AJ, FB en NB) of Nijenborgh (overige locaties).

- **Vanaf het Muntinggebouw**

Lijn 801 (pendelbus open dag) vanaf halte Boteringebrug.

Uitstaphalte: Crematoriumlaan (locaties AJ, FB en NB) of Nijenborgh (overige locaties).

Lijn 1 richting P+R Reitdiep, lijn 2 richting Zuidhorn of lijn 171 richting Groningen Zernike vanaf halte Pijpstraat.

Uitstaphalte: Crematoriumlaan (locaties AJ, FB en NB) of Nijenborgh (overige locaties).

- **Vanaf Bioscoop Pathé**

Lijn 1 richting P+R Reitdiep of lijn 9 richting Paddepoel - Zernike Campus vanaf halte Zuiderdiep of Hoofdstation.

Uitstaphalte: Crematoriumlaan (locaties AJ, FB en NB) of Nijenborgh (overige locaties).

Lijn 15 richting Zernike Campus vanaf halte Hoofdstation.

Uitstaphalte: Crematoriumlaan (locaties AJ, FB en NB) of Nijenborgh (overige locaties).

- **Vanaf het University College Groningen**

Lijn 9 richting Paddepoel - Zernike Campus vanaf halte Westerhaven.

Uitstaphalte: Crematoriumlaan (locaties AJ, FB en NB) of Nijenborgh (overige locaties).

Lijn 7 of 8 richting Hoofdstation vanaf halte Westerhaven. Op Hoofdstation overstappen op lijn 1 richting P+R Reitdiep of lijn 15 richting Zernike Campus.

Uitstaphalte: Crematoriumlaan (locaties AJ, FB en NB) of Nijenborgh (overige locaties).

Ring Groningen



Met de auto

Vrij parkeren in het centrum niet mogelijk!

De binnenstad van Groningen is slecht toegankelijk voor auto's en vrij parkeren in het centrum is nergens mogelijk. Kies daarom bij voorkeur voor het openbaar vervoer of kom indien mogelijk op de fiets! Vanaf Groningen Hoofdstation loop je in 10 minuten naar de locaties 1 t/m 9 en 14 in het centrum en gaan bussen naar de overige locaties.

Kom je toch met de auto, neem dan ruim de tijd en maak gebruik van een van de vijf P+R terreinen aan de rand van de stad. Als je een kaartje aanvraagt via [dit formulier](#) kun je daar tijdens de open dag de hele dag gratis parkeren en verder reizen met een P+R Bus. Zie voor meer informatie ook gemeente.groningen.nl/waar-u-kunt-parkeren.

P+R terreinen

Groningen kent vijf P+R-terreinen, die duidelijk worden aangegeven langs de toegangswegen tot de stad (zie kaartje Ring Groningen):

P+R Kardinge, Kardingerplein, 780 plaatsen

P+R Hoogkerk A7, Hoogkerkerplein, 1215 plaatsen

P+R Reitdiep, Professor Uilkensweg/hoek Friesestraatweg, 300 plaatsen

P+R Haren A28, Emmalaan 35 Haren, 825 plaatsen

P+R Meerstad, Driebondsweg, 400 plaatsen

BUSVERBINDINGEN VANAF DE P+R TERREINEN

P+R Kardinge

Lijn 3 richting Leek en lijn 4 richting Roden brengen je rechtstreeks naar Libertas (uitstaphalte Wouter van Doeverenplein), de Medische Faculteit (uitstaphalte UMCG Noord), het Centrum (locaties 1 t/m 9, uitstaphalte Sint Jansbrug) en Bioscoop Pathé (uitstaphalte Zuiderdiep).

Zernike Campus: stap op halte Hoofdstation over op lijn 1 richting P+R Reitdiep, lijn 9 richting Paddepoel - Zernike Campus of lijn 15 richting Zernike Campus (uitstaphalte Nijenborgh voor de meeste locaties op de Zernike Campus, uitstaphalte Crematoriumlaan voor de Aletta Jacobshal, de Feringa Building en Nijenborgh 4).

Muntinggebouw: stap uit bij halte UMCG Noord en loop via Antonius Deusinglaan - W.A. Scholtenstraat - Turfsingel - Spilsluizen - Lopende Diep naar de Nieuwe Kijk in 't Jatstraat.
University College Groningen: stap op halte Hoofdstation over op lijn 7 richting Vinkhuizen, lijn 8 richting P+R Hoogkerk of lijn 9 richting Paddepoel (uitstaphalte Westerhaven).

P+R Hoogkerk A7

Lijn 3 richting Lewenborg en lijn 4 richting Beijum brengen je rechtstreeks naar Bioscoop Pathé (uitstaphalte Zuiderdiep), het Centrum (locaties 1 t/m 9, uitstaphalte Sint Jansbrug), de Medische Faculteit (uitstaphalte UMCG Noord) en Libertas (uitstaphalte Wouter van Doeverenplein).

Zernike Campus: stap op halte Hoofdstation over op lijn 1 richting P+R Reitdiep, lijn 9 richting Paddepoel - Zernike Campus of lijn 15 richting Zernike Campus (uitstaphalte Nijenborgh voor de meeste locaties op de Zernike Campus, uitstaphalte Crematoriumlaan voor de Aletta Jacobshal, de Feringa Building en Nijenborgh 4).

Muntinggebouw: stap op halte Hoofdstation over op lijn 1 of 11 richting P+R Reitdiep of lijn 10 richting Korreweg - Selwerd (uitstaphalte Pijpstraat) of op lijn 7 richting Vinkhuizen of lijn 9 richting Paddepoel (uitstaphalte Verlengde Visserstraat). Looproute vanaf de bushaltes: zie plattegrond centrum.

University College Groningen: stap op halte Hoofdstation over op lijn 7 richting Vinkhuizen, lijn 8 richting P+R Hoogkerk of lijn 9 richting Paddepoel (uitstaphalte Westerhaven).

P+R Reitdiep

Lijn 1 richting Hoofdstation en lijn 2 richting Station Europapark brengen je rechtstreeks naar de Zernike Campus (uitstaphalte Nijenborgh voor de meeste locaties op de Zernike Campus, uitstaphalte Crematoriumlaan voor de Aletta Jacobshal, de Feringa Building en Nijenborgh 4), het Muntinggebouw (uitstaphalte Pijpstraat), Libertas (uitstaphalte UMCG Noord) en de Medische Faculteit (uitstaphalte UMCG Noord).

Lijn 1 brengt je ook naar het Centrum (locaties 1 t/m 9, uitstaphalte Sint Jansbrug) en Bioscoop Pathé (uitstaphalte Zuiderdiep).

Lijn 11 richting Hoofdstation stopt niet op de Zernike Campus, maar brengt je wel rechtstreeks naar het Muntinggebouw (uitstaphalte Pijpstraat), Libertas (uitstaphalte UMCG Noord), de Medische Faculteit (uitstaphalte UMCG Noord), het Centrum (locaties 1 t/m 9, uitstaphalte Sint Jansbrug) en Bioscoop Pathé (uitstaphalte Zuiderdiep).

University College Groningen: neem lijn 1 of 11 en stap op halte Hoofdstation over op lijn 7 richting Vinkhuizen, lijn 8 richting P+R Hoogkerk of lijn 9 richting Paddepoel (uitstaphalte Westerhaven).

P+R Haren A28

Lijn 5 richting Tersluis/Harkstede brengt je naar het Hoofdstation. Vanaf het station kun je lopend, op de fiets of per bus alle locaties bereiken (zie pagina 5 van dit document).

P+R Meerstad

Lijn 5 richting Annen brengt je naar het Hoofdstation. Vanaf het station kun je lopend, op de fiets of per bus alle locaties bereiken (zie pagina 5 van dit document).

PARKEERGARAGES IN HET CENTRUM

Kom je toch met de auto naar het centrum, dan kun je voor de locaties 1 t/m 9 en het Muntinggebouw het best parkeren in parkeergarage Ossenmarkt, voor de Medische Faculteit en Libertas in parkeergarage Boterdiep (verlaat de garage via uitgang Bloemsingel), voor Bioscoop Pathé in parkeergarage Bios of Museum en voor het University College Groningen in parkeergarage Westerhaven. Zie voor meer informatie gemeente.groningen.nl/waar-u-kunt-parkeren.

PARKEREN OP DE ZERNIKE CAMPUS

Bezoekers van de Bachelor Open Dag mogen op de Zernike Campus alleen parkeren op P3, P4 en P6 (zie plattegrond Zernike Campus). Parkeren langs de weg is niet toegestaan. Volg s.v.p. de aanwijzingen van onze verkeersregelaars op.

Als je op P6/Zernike Noord parkeert kun je vervolgens het beste lijn 1 richting Hoofdstation of pendelbus lijn 801 nemen en dan uitstappen bij halte Nijenborgh of Crematoriumlaan. Vanaf P3 en P4 kun je in principe te voet alle gebouwen op de Zernike Campus bereiken, maar zorg er dan wel voor dat je ruim op tijd bent, want het kan alsnog een flink eind lopen zijn!

Het aantal parkeerplaatsen op de Zernike Campus is beperkt. Zijn P3, P4 en P6 vol, parkeer dan op P+R Reitdiep, neem lijn 1 richting Hoofdstation terug naar de Zernike Campus en stap uit bij halte Nijenborgh of Crematoriumlaan.

Wifi

Heb je tijdens de open dag wifi nodig in de RUG-gebouwen? Sms RUG31 naar 7873, dan krijg je per omgaande een gebruikersnaam en wachtwoord retour.



> Volg ons op social media

Volg je ons al op social media? Klik op onderstaande icoontjes en deel je ervaringen met #OpenDagRUG!



> Nog vragen?

Rijksuniversiteit Groningen
Team Studievoorzichting & Evenementen
(050) 363 8100
studiekiezers@rug.nl
www.rug.nl/opendag